


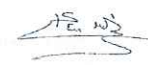






FORMATO			idu
ACTA DE REUNION			
CÓDIGO FO-PE-14	PROCESO PLANEACIÓN ESTRATÉGICA	VERSIÓN 5	

FECHA	21/05/2024	HORA INICIO	09:00 am	DURACIÓN (HORAS)	30 MIN	ACTA No.	
ASUNTO	Mesa de trabajo Redes Secas y de Gas - ETB						
CONTRATO /PROYECTO	Contrato Consultoría IDU-1815-2021 Contrato Interventoría IDU-521-2022 Proyecto: Elaboración de la factibilidad, estudios y diseños para la construcción de la vía Cota desde la carrera 92 (Cerro de la Conejera) e intersección con el municipio de Cota.						
ÁREA RESPONSABLE	DTP	Clasificación de la información del documento (No marque opción para información pública)			<input type="checkbox"/> Uso Interno. <input type="checkbox"/> Clasificada. <input type="checkbox"/> Reservada.		

ASISTENTES			
Nombre	Área / Entidad	Cargo/Tipo de vinculación	Firma
Carlos Bermeo	ETB	Delegado	
Santiago Ramírez Salazar	IDU	DTP	
Diana Carolina Valderrama Torres	IDU	STED	
William Malaver	Consorcio Interventoría Cota	Director de Interventoría	
Rafael Villamarín Restrepo	Consorcio EYD Cota	Director Interventoría	
Alejandro Sanchez Torres	Consorcio EYD Cota	Especialista Redes Secas y de Gas	
Andrés Castaño	Consorcio Interventoría Cota	Especialista Redes Secas y de Gas	

TEMAS	
1	Mesa de trabajo para presentación del proyecto ante la UAESP

DESARROLLO
Se da inicio a la reunión, con el fin de presentar por parte del Consultor el resultado de la Fase de Factibilidad ante la ETB.

FORMATO			
ACTA DE REUNION			
CÓDIGO	PROCESO	VERSIÓN	
FO-PE-14	PLANEACIÓN ESTRATÉGICA	5	

DESARROLLO

Se presentan las generalidades del proyecto y los avances que se tienen a la fecha respecto al diseño y se explica al operador las interferencias encontradas en el trazado geométrico planteado.

La Consultoría manifestó que se identificaron redes aéreas de ETB y se tiene proyectado mantener el alineamiento en las zonas en que sea posible y dando cumplimiento a lo estipulado en el POT, se tiene contemplado la canalización de las mismas. Igualmente, se aclara que en el sector de Cota no se han identificado redes de ETB.

También se informó que debido a los ajustes que se han realizado al Diseño Geométrico se ha adelantado la redistribución de las redes para evitar interferencias con las calzadas y el urbanismo propuesto.

La ETB preguntó sobre el estado de avance de los Diseños geométrico y de Urbanismo.

La Interventoría informó que a la fecha se tiene el visto bueno de la planta geométrica y respecto al urbanismo se están desarrollando ajustes en el diseño.

La ETB solicitó remitir para verificación un plano en el que se implante la investigación en campo que se realizó y en el cual se puedan identificar el diseño geométrico y el urbanismo que se tiene a la fecha; es importante que en este plano quede bien señalizada la ciclorruta propuesta y los apoyos de los puentes.

Además, informó la ETB que en este plano se debe referenciar claramente el límite de intervención y la totalidad de los límites prediales. Es importante que se demarque muy bien el área del límite de intervención en el plano y quede achurado toda vez que este es el insumo principal para la investigación de detalle en campo y el área que este demarcada será que sea verificada por la ETB.

Referente a la investigación de detalle en campo se requiere lo siguiente:

- PMT aprobado para la ejecución de estas actividades.
- Plano con visto bueno de ETB.
- Listado de personal que estará en campo.

Una vez se cumpla con estos puntos se programará la visita.


La Consultoría indicó que se va a trabajar en los ajustes del plano, incluyendo el urbanismo, el diseño hidrosanitario y las correcciones solicitadas por ETB.

La Interventoría informó que se remitiría el plano para revisión de ETB la primera semana de junio.

La ETB indicó que es importante que estos planos estén aprobados primero por la Interventoría para proceder con la revisión.

CONCLUSIÓN

Se adelantará la investigación detallada en campo con el acompañamiento en campo de la ETB, una vez se dé cumplimiento a los requerimientos de la ESP.

FORMATO			
ACTA DE REUNION			
CÓDIGO FO-PE-14	PROCESO PLANEACIÓN ESTRATÉGICA	VERSIÓN 5	

COMPROMISOS PACTADOS		
Descripción	Responsable	Fecha de Entrega
Remisión de plano para investigación de detalle.	Consultoría	06/06/24

ANEXOS		
No	Nombre del Anexo: (documento/CD/Listas de asistencia)	Folios
1	Lista de asistencia	1

FORMATO ACTA DE REUNION

Control de Versiones

Versión	Fecha	Descripción Modificación	Folios
5	2020-01-24	Ajuste de estilo y diagramación, automatización del formato y aplicación de la clasificación del documento siguiendo los parámetros del SIGA y el SGSI.	2
4	7/12/2012	Ajuste formato	2
3	2/1/2010	Ajuste logos	2
2	2/8/209	Ajuste imagen	2
1	2/2/2008	Versión inicial del documento	2

El documento original ha sido aprobado mediante el SID (Sistema Información Documentada del IDU). La autenticidad puede ser verificada a través del código



Participaron en la elaboración ¹	Addy Andrea Rodríguez Andrade, STRF / Carlos Fernando Campos Sosa, OAP / Sandra Julia Bolaños Calderón, SGI /
Validado por	Isauro Cabrera Vega, OAP Validado el 2020-01-24
Revisado por	Isauro Cabrera Vega, OAP Revisado el 2020-01-24
Aprobado por	Isauro Cabrera Vega, OAP Aprobado el 2020-01-24

¹El alcance de participación en la elaboración de este documento corresponde a las funciones del área que representa